





























Aus Wien kommend:

 An der Anschlussstelle Seebenstein wechseln auf Semmering Schnellstraße / S6
Beschilderung: Bruck / Mur / S6 / Semmering / Neunkirchen West 
Abfahrt Gloggnitz
Höllental Bundesstraße / B27  - LASSEN SIE SICH VOM NAVIGATIONSSYSTEM NICHT IN DIE ADLITZGRÄBEN LEITEN!
Richtung: Gloggnitz Ortseinfahrt Gloggnitz, weiter auf Schlaglstraße / B27 
Höllental Bundesstraße / B27 (Sie passieren einen Kreisverkehr) 
Richtung: Payerbach Ortsausfahrt Gloggnitz, weiter auf Höllental Bundesstraße / B27
Ortsdurchfahrt Payerbach, weiter auf Höllental Bundesstraße / B27
Ortseinfahrt Reichenau an der Rax, weiter auf Höllental Bundesstraße / B27 
In Reichenau an der Rax dritte Ausfahrt aus dem Kreisverkehr ausfahren auf Wartholzstraße / L136
Ortsausfahrt Reichenau an der Rax, weiter auf Wartholzstraße / L136 
Wartholzstraße / L136a  L135
Im weiteren Verlauf Übergang in L135 / Edlach  Ortseinfahrt Prein, weiter auf Prein / L135

Aus der Steiermark (Mürzzuschlag) kommend über das Preiner Gscheid:

 Lahnsattel Bundesstraße / B23
Beschilderung: Mariazell / Mürzsteg / Mürzzuschlag
Im weiteren Verlauf Übergang in B23 / Ganztalstraße 
Erste Ausfahrt aus dem Kreisverkehr ausfahren auf Lahnsattel Bundesstraße / B23
Ortseinfahrt Mürzzuschlag, weiter auf Lahnsattel Bundesstraße / B23 (Sie passieren einen Kreisverkehr)
 Hauptstraße / L103 Ortseinfahrt Kapellen, weiter auf Preiner-Gscheid Landesstraße / L103 
Preiner Gscheid Landesstraße / L103 einblenden  Preiner Gscheid Straße / L103  Preiner Gscheid Straße / L135
Richtung: Prein
Im weiteren Verlauf Übergang in L135 / Prein Ortseinfahrt Prein, weiter auf Griesleiten / L135
Ortseinfahrt Prein, weiter auf Sonnleiten / L135  Prein / L135

Aus der Steiermark (Mürzzuschlag) kommend über S 6 - Gloggnitz:

 Semmering Schnellstraße / S6
Beschilderung: Wien/ Abfahrt Gloggnitz
 Höllental Bundesstraße / B27 - LASSEN SIE SICH VOM NAVIGATIONSSYSTEM NICHT IN DIE ADLITZGRÄBEN LEITEN!
Beschilderung: Gloggnitz  Höllental Bundesstraße / B27 
Richtung: Gloggnitz Ortseinfahrt Gloggnitz, weiter auf Schlaglstraße / B27 
Höllental Bundesstraße / B27 (Sie passieren einen Kreisverkehr) 
Richtung: Payerbach Ortsausfahrt Gloggnitz, weiter auf Höllental Bundesstraße / B27
Ortsdurchfahrt Payerbach, weiter auf Höllental Bundesstraße / B27
Ortseinfahrt Reichenau an der Rax, weiter auf Höllental Bundesstraße / B27 
In Reichenau an der Rax dritte Ausfahrt aus dem Kreisverkehr ausfahren auf Wartholzstraße / L136
Ortsausfahrt Reichenau an der Rax, weiter auf Wartholzstraße / L136 
Wartholzstraße / L136  L135
Im weiteren Verlauf Übergang in L135 / Edlach  Edlach / L135
Ortseinfahrt Prein, weiter auf Prein / L135

Wir freuen uns auf Ihren Besuch und wünschen Ihnen eine sichere Anreise!